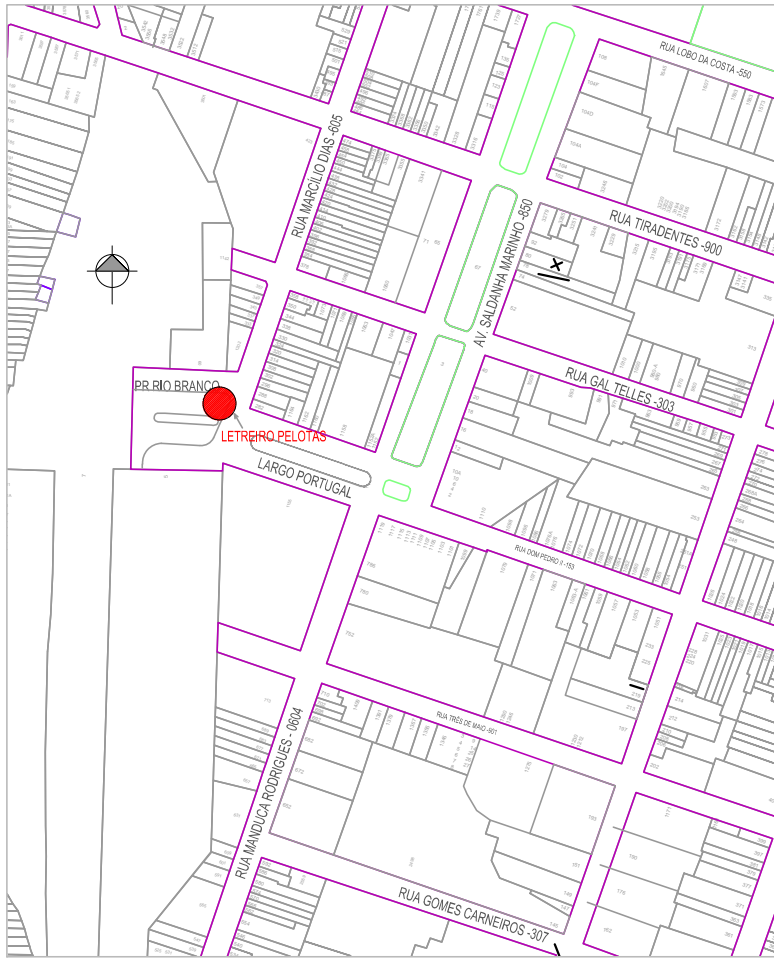
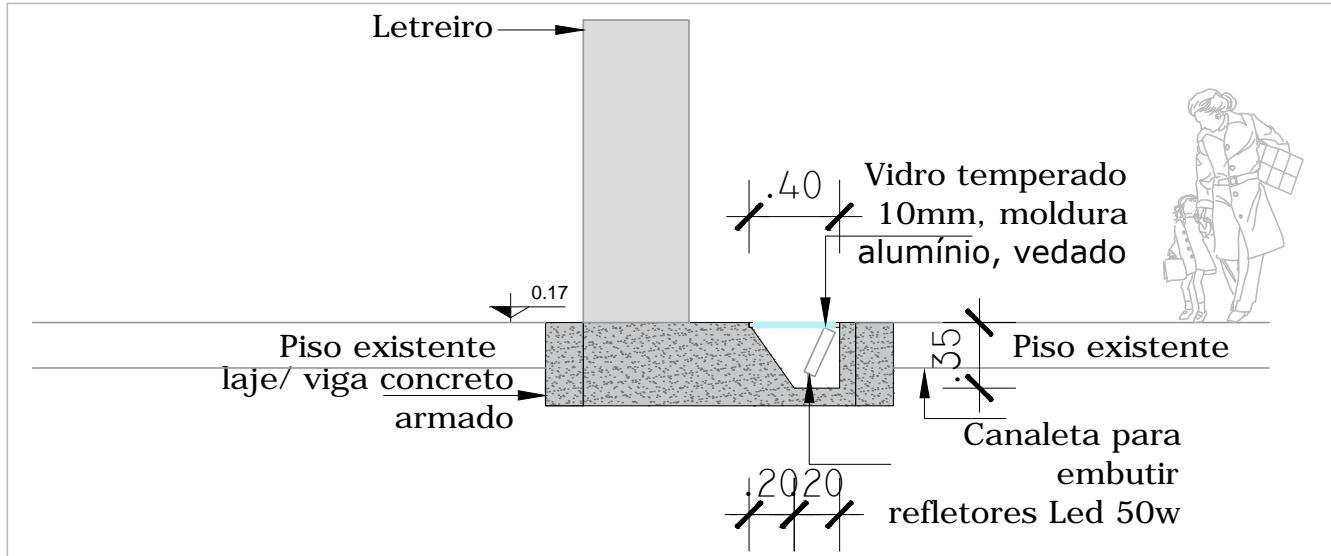
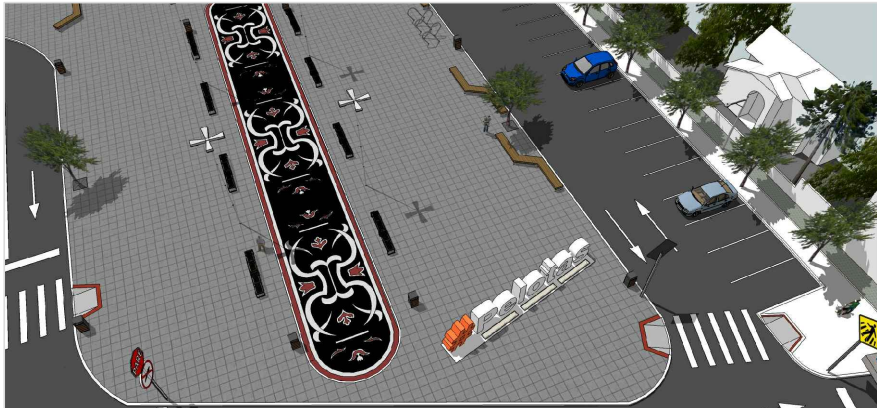


PLANTA BAIXA
ESC. 1:250

DETALHE CANALETA RADIER
ESC. 1:50



PLANTA DE SITUAÇÃO
ESC. 1:5000



ILUSTRAÇÕES
SEM ESCALA

PREFEITURA

LETREIROS TURÍSTICOS 3D
"LARANJAL" E "PELOTAS"

DIREITOS AUTORAIS RESERVADOS. PROIBIDA A REPRODUÇÃO TOTAL OU PARCIAL DESTE DESENHO SEM O EXPRESSO CONSENTIMENTO DO PROPRIETÁRIO

TÍTULO DO DESENHO
PROJETO LETREIRO "#PELOTAS"

PLANTA BAIXA - SITUAÇÃO
ILUSTRAÇÕES LETREIROS #PELOTAS
ESCALA: INDICADA

PRANCHA
01/01

MUNICÍPIO
PELOTAS

ESTADO
RIO GRANDE DO SUL

LOGRADOURO
PRAÇA RIO BRANCO (EM FRENTE A ESTAÇÃO FÉRREA)

CÓDIGO DO DESENHO
PRB-URB-00

NÚMERO DA REVISÃO
00

DATA
01/10/2020

EQUIPE TÉCNICA

ARO. ELISE LOPES DUTRA
ARQUITETA E URBANISTA | CAU A 46844-4

MIRELA DE FARIA MIRANDA
ENGENHEIRA CIVIL | CREA RS146401

SECRETARIA DE
PLANEJAMENTO E GESTÃO

Rua Menna Barreto, 752 - Pelotas/RS
Fone: (53) 33101350 - (53) 33101353
Email: seplag@pelotas.rs.gov.br